



भारत सरकार
पृथ्वी विज्ञान मंत्रालय
भारत मौसम विज्ञान विभाग



प्रेस विज्ञप्ति

तारीख: 06 अप्रैल, 2026

जारी करने का समय: 1400 घंटे

- विषय: (i) इस सप्ताह के दौरान दो पश्चिमी विक्षोभों के उत्तर-पश्चिम भारत को प्रभावित करने की संभावना है, जिनकी चरम तीव्रता 7 और 8 अप्रैल को रहेगी। कश्मीर घाटी में 7 अप्रैल को और हिमाचल प्रदेश में 8 अप्रैल को छिटपुट भारी वर्षा की संभावना है।
- (ii) मध्य, पूर्वी और प्रायद्वीपीय भारत में 9 अप्रैल तक गरज और बिजली के साथ बारिश जारी रहने की प्रबल संभावना है। छत्तीसगढ़, पूर्वी मध्य प्रदेश, गंगा के मैदानी पश्चिम बंगाल और ओडिशा में 6 अप्रैल को और बिहार और झारखंड में 6 और 8 अप्रैल को छिटपुट ओलावृष्टि हो सकती है।
- (iii) अगले 5 दिनों के दौरान उत्तर-पश्चिम, मध्य और पूर्वी भारत के अधिकांश हिस्सों में दिन का तापमान सामान्य से कम या सामान्य के आसपास रहने की संभावना है और उसके बाद इसमें धीरे-धीरे 3-5°C की वृद्धि होगी।

आज, 06 अप्रैल, 2026 को सुबह 0830 बजे (भारतीय समयानुसार) तक पिछले 24 घंटों के दौरान दर्ज मौसम:

- ❖ अरुणाचल प्रदेश और तमिलनाडु में छिटपुट स्थानों पर भारी वर्षा (7-11 सेमी) दर्ज की गई है।
- ❖ जम्मू-कश्मीर, हिमाचल प्रदेश, उत्तराखंड, उत्तर प्रदेश और पूर्वी मध्य प्रदेश में छिटपुट स्थानों पर ओलावृष्टि की सूचना मिली है।
- ❖ गंगा के पश्चिमी बंगाल, ओडिशा, झारखंड, बिहार, जम्मू-कश्मीर-लद्दाख-गिलगित-बाल्टिस्तान-मुजफ्फरबाद, हिमाचल प्रदेश, उत्तराखंड, हरियाणा, चंडीगढ़ और दिल्ली, पश्चिमी मध्य प्रदेश, पूर्वी मध्य प्रदेश, छत्तीसगढ़, कोंकण, मध्य महाराष्ट्र, गुजरात क्षेत्र, सौराष्ट्र और कच्छ, नागालैंड, मणिपुर, मिजोरम और त्रिपुरा, मेघालय और अरुणाचल प्रदेश में छिटपुट स्थानों पर 30-70 किमी प्रति घंटे की रफ्तार से तेज हवाओं के साथ गरज-चमक हुई।

पिछले 24 घंटों में तापमान की स्थिति (सुबह 0830 बजे IST तक):

- ❖ पश्चिमी हिमालयी क्षेत्र, उत्तर-पश्चिम और उत्तर-पूर्वी भारत को छोड़कर देश के अधिकांश हिस्सों में अधिकतम दैनिक तापमान (34°C-40°C) के बीच रहा। तिरुपति (आंध्र प्रदेश) में उच्चतम अधिकतम तापमान 40.3°C दर्ज किया गया।
- ❖ पश्चिमी राजस्थान के कुछ स्थानों पर अधिकतम दैनिक तापमान सामान्य से काफी अधिक (> 5.1°C) रहा। असम और मेघालय, उप-हिमालयी पश्चिम बंगाल और सिक्किम, बिहार और तमिलनाडु, पुडुचेरी और कराईकल के कुछ स्थानों पर तापमान सामान्य से काफी अधिक (3.1°C से 5.0°C) रहा। तटीय आंध्र प्रदेश और यनम के कई स्थानों पर; लक्षद्वीप के कुछ स्थानों पर; नागालैंड, मणिपुर, मिजोरम और त्रिपुरा, गंगा के मैदानी पश्चिम बंगाल, ओडिशा, पश्चिमी उत्तर प्रदेश, तेलंगाना, रायलसीमा और केरल और माहे के कुछ स्थानों पर तापमान सामान्य से अधिक (1.6°C से 3.0°C) रहा। हिमाचल प्रदेश में कई स्थानों पर तापमान सामान्य के आसपास (-1.5°C से 1.5°C) रहा; अंडमान और निकोबार द्वीप समूह, कोंकण और गोवा, तटीय कर्नाटक और दक्षिण आंतरिक कर्नाटक के अधिकांश स्थानों पर; पूर्वी उत्तर प्रदेश, हरियाणा-चंडीगढ़-दिल्ली, पंजाब, जम्मू-कश्मीर-लद्दाख-गिलगित-बाल्टिस्तान-मुजफ्फरबाद और उत्तरी आंतरिक

कर्नाटक के कुछ स्थानों पर; झारखंड, उत्तराखंड, पूर्वी मध्य प्रदेश, सौराष्ट्र और कच्छ, मध्य महाराष्ट्र, विदर्भ और छत्तीसगढ़ के छिटपुट स्थानों पर तापमान सामान्य रहा।

- ❖ पंजाब, हरियाणा, चंडीगढ़ और दिल्ली, उत्तर प्रदेश, राजस्थान, पश्चिमी मध्य प्रदेश, मध्य महाराष्ट्र, असम, मेघालय, मिजोरम और मणिपुर में न्यूनतम/रात्रि का तापमान 12-18°C के बीच रहा। देश के मैदानी इलाकों के शेष भागों में यह 18-25°C के बीच रहा। **आज भारत के मैदानी इलाकों में सबसे कम न्यूनतम तापमान 14.5°C हरदोई और नजीबाबाद (पश्चिमी उत्तर प्रदेश) और करनाल (हरियाणा) में दर्ज किया गया।**
- ❖ बिहार, तटीय आंध्र प्रदेश और यनम, तेलंगाना, रायलसीमा, तमिलनाडु, पुडुचेरी और कराईकल, केरल और माहे में न्यूनतम/रात का तापमान सामान्य से ऊपर (1.6°C से 3.0°C) था, जम्मू-कश्मीर-लद्दाख-गिलगित-बाल्टिस्तान-मुजफ्फराबाद, हरियाणा चंडीगढ़ और दिल्ली, उत्तर प्रदेश, राजस्थान, मध्य प्रदेश, सौराष्ट्र में सामान्य से नीचे (-3.0°C से -1.6°C) था। और कच्छ, छत्तीसगढ़, महाराष्ट्र, गांगेय पश्चिम बंगाल, ओडिशा, झारखंड, उत्तरी आंतरिक कर्नाटक और देश के बाकी हिस्सों में सामान्य के करीब रहा।

मौसम प्रणालियां, पूर्वानुमान एवं चेतावनियां (अनुलग्नक I एवं II देखें):

- ❖ पश्चिमी विक्षोभ अब जम्मू-कश्मीर और आसपास के क्षेत्रों में निचले और मध्य क्षोभमंडलीय स्तरों पर चक्रवाती परिसंचरण के रूप में दिखाई दे रहा है।
- ❖ एक नया पश्चिमी विक्षोभ चक्रवाती परिसंचरण के रूप में दक्षिणी कैस्पियन सागर और आसपास के क्षेत्रों में मध्य और ऊपरी क्षोभमंडलीय स्तरों पर स्थित है।
- ❖ निचले क्षोभमंडलीय स्तरों में पछुआ हवाओं का एक गर्त लगभग 93° पूर्व देशांतर के अनुदिश 21° उत्तर अक्षांश के उत्तर में स्थित है।
- ❖ एक ऊपरी वायु चक्रवाती परिसंचरण निचले क्षोभमंडलीय स्तरों में दक्षिणी तटीय आंध्र प्रदेश के पास पश्चिम-मध्य बंगाल की खाड़ी के ऊपर स्थित है।
- ❖ एक ऊपरी वायु चक्रवाती परिसंचरण निचले क्षोभमंडलीय स्तरों में उत्तर-पूर्वी विदर्भ और आसपास के क्षेत्रों के ऊपर स्थित है।
- ❖ एक गर्त उत्तर-पूर्वी उत्तर प्रदेश से पूर्वी विदर्भ तक निचले क्षोभमंडलीय स्तरों में स्थित है।
- ❖ तेलंगाना और आसपास के इलाकों में एक चक्रवाती परिसंचरण बना हुआ है और इस चक्रवाती परिसंचरण से मन्नार की खाड़ी तक निचले क्षोभमंडल में एक गर्त रेखा फैली हुई है।
- ❖ ओडिशा के निचले क्षोभमंडल में एक चक्रवाती परिसंचरण बना हुआ है।
- ❖ 11 अप्रैल, 2026 से उत्तर-पश्चिम भारत में एक नए पश्चिमी विक्षोभ के आने की संभावना है।

उपरोक्त प्रणालियों के प्रभाव से संभावित मौसम:

उत्तर-पश्चिम भारत:

- 6 अप्रैल को हिमाचल प्रदेश और उत्तराखंड में छिटपुट से लेकर मध्यम दर्जे की हल्की से मध्यम वर्षा/बर्फबारी के साथ गरज, बिजली और तेज हवाएं (गति 30-50 किमी प्रति घंटा, झोंके 60 किमी प्रति घंटा तक) चलने की संभावना है; 6 अप्रैल को पंजाब, हरियाणा, चंडीगढ़ और पूर्वी राजस्थान में भी छिटपुट से लेकर मध्यम दर्जे की हल्की से मध्यम वर्षा के साथ छिटपुट गरज, बिजली और तेज हवाएं (गति 30-50 किमी प्रति घंटा, झोंके 60 किमी प्रति घंटा तक) चलने की संभावना है।
- 7 से 10 अप्रैल के दौरान जम्मू-कश्मीर, हिमाचल प्रदेश और उत्तराखंड में एक बार फिर हल्की से मध्यम वर्षा/बर्फबारी के साथ छिटपुट गरज, बिजली और तेज हवाएं (गति 40-50 किमी प्रति घंटा, झोंके 60 किमी प्रति घंटा तक) चलने की संभावना है। 7 और 8 अप्रैल को पंजाब, हरियाणा, चंडीगढ़, दिल्ली, पश्चिमी उत्तर प्रदेश और पूर्वी राजस्थान में; पूर्वी उत्तर प्रदेश में 7 से 9 अप्रैल के दौरान छिटपुट से लेकर व्यापक स्तर तक हल्की से मध्यम वर्षा, छिटपुट गरज, बिजली और तेज हवाएं (40-50 किमी प्रति घंटा की गति तक) चलने की संभावना है।

- 6 और 7 अप्रैल को पश्चिमी राजस्थान और 7 अप्रैल को पूर्वी राजस्थान में गरज के साथ आंधी (हवा की गति 50-60 किमी प्रति घंटा और 70 किमी प्रति घंटा तक के झोंके) चलने की संभावना है।
- 7 और 8 अप्रैल को जम्मू-कश्मीर, पंजाब, हरियाणा, चंडीगढ़, दिल्ली और पश्चिमी उत्तर प्रदेश में; हिमाचल प्रदेश और उत्तराखंड में 6 से 8 अप्रैल के दौरान, पश्चिमी राजस्थान में 6 और 7 अप्रैल को, पूर्वी राजस्थान में 7 अप्रैल को और पूर्वी उत्तर प्रदेश में 8 अप्रैल को छिटपुट ओलावृष्टि की भी संभावना है।
- 7 अप्रैल को कश्मीर घाटी में और 8 अप्रैल को हिमाचल प्रदेश में अलग-अलग स्थानों पर भारी वर्षा होने की संभावना है।

पूर्वोत्तर भारत:

- अगले 5 दिनों के दौरान भारत में छिटपुट से लेकर काफी व्यापक स्तर पर हल्के से मध्यम तीव्रता, ग्रेगर के साथ बिजली के झटके और तेज गति (30-40 किमी प्रति घंटे की गति तक) की संभावना है।
- अरुणाचल प्रदेश में 6, 7, 9 और 12 अप्रैल को, असम और मेघालय में 8 और 12 अप्रैल को, और नागालैंड, मॉक, मिजोरम और त्रिपुरा में 9 अप्रैल को अलग-अलग स्थानों पर भारी वर्षा की संभावना है।

पूर्वी भारत:

- अगले 5 दिनों के दौरान पूर्वी भारत में छिटपुट से लेकर मध्यम स्तर की बारिश, गरज, बिजली और तेज हवाओं (30-50 किमी प्रति घंटा की रफ्तार से 60 किमी प्रति घंटा तक के झोंके) की संभावना है।
- 8 अप्रैल को उप-हिमालयी पश्चिम बंगाल और सिक्किम में, 7 और 8 अप्रैल को झारखंड में, 6 और 8 अप्रैल को बिहार में और 6-8 अप्रैल के दौरान ओडिशा में गरज के साथ आंधी (50-60 किमी प्रति घंटा की रफ्तार से 70 किमी प्रति घंटा तक के झोंके) की संभावना है।
- 6 अप्रैल को गंगा के मैदानी पश्चिम बंगाल और ओडिशा में, और 6 और 8 अप्रैल को बिहार और झारखंड में छिटपुट ओलावृष्टि की संभावना है।

मध्य भारत:

- अगले 3-4 दिनों के दौरान मध्य भारत में छिटपुट से लेकर मध्यम स्तर की बारिश, गरज, बिजली और तेज हवाओं (30-50 किमी प्रति घंटे की रफ्तार तक) की संभावना है।
- 6 अप्रैल को पूर्वी मध्य प्रदेश और छत्तीसगढ़ में छिटपुट ओलावृष्टि की संभावना है।

पश्चिमी भारत:

- 7 अप्रैल को गुजरात राज्य में गरज और बिजली के साथ छिटपुट हल्की से मध्यम बारिश होने की संभावना है।

दक्षिण प्रायद्वीपीय भारत:

- तमिलनाडु, पुडुचेरी और कराईकल, तटीय आंध्र प्रदेश और यनम, रायलसीमा, तेलंगाना में 6 से 9 अप्रैल के दौरान तथा आंतरिक कर्नाटक में 9 और 10 अप्रैल को तथा केरल और माहे में 6 अप्रैल को गरज, बिजली और तेज हवाओं (30-50 किमी प्रति घंटे की गति तक) के साथ छिटपुट हल्की से मध्यम वर्षा होने की संभावना है। दक्षिण आंतरिक कर्नाटक में 6 से 8 अप्रैल के दौरान तथा तटीय कर्नाटक में 9 और 10 अप्रैल को बिजली गिरने की संभावना है।
- तमिलनाडु, तटीय आंध्र प्रदेश और यनम तथा केरल और माहे के घाटीय क्षेत्रों में 6 अप्रैल को छिटपुट भारी वर्षा होने की संभावना है।

गर्म और आर्द्र मौसम की चेतावनी:

- 6 और 7 अप्रैल को तमिलनाडु के कुछ इलाकों में गर्म और आर्द्र भरे मौसम की संभावना है।

अधिकतम तापमान का पूर्वानुमान:

- उत्तर-पश्चिम भारत में 6 अप्रैल तक अधिकतम तापमान में 2-4°C की वृद्धि होने की संभावना है; 7 और 8 अप्रैल को इसमें 3-5°C की क्रमिक गिरावट आएगी और 9 से 12 अप्रैल के दौरान इसमें 4-6°C की क्रमिक वृद्धि होगी।
- मध्य भारत में 8 अप्रैल तक अधिकतम तापमान में कोई खास बदलाव होने की संभावना नहीं है और 9 से 12 अप्रैल के दौरान इसमें 2-4°C की क्रमिक वृद्धि होगी।
- पूर्वी भारत में 6 अप्रैल तक अधिकतम तापमान में कोई खास बदलाव होने की संभावना नहीं है; 7 से 9 अप्रैल के दौरान इसमें 2-3°C की क्रमिक गिरावट आएगी और
- 10 से 12 अप्रैल के दौरान इसमें 3-5°C की क्रमिक वृद्धि होगी।
- पश्चिमी भारत में 8 अप्रैल तक अधिकतम तापमान में कोई खास बदलाव होने की संभावना नहीं है और 9 से 12 अप्रैल के दौरान इसमें 2-4°C की क्रमिक वृद्धि होगी।
- देश के शेष हिस्सों में अधिकतम तापमान में कोई महत्वपूर्ण परिवर्तन होने की संभावना नहीं है।

मछुआरों को चेतावनी:

- मछुआरों को सलाह दी जाती है कि वे 6 अप्रैल से 11 अप्रैल, 2026 के दौरान निम्नलिखित क्षेत्रों में न जाएं:
- बंगाल की खाड़ी: 7 से 9 अप्रैल के दौरान गंगा के पश्चिमी बंगाल के तट और उत्तरी ओडिशा के तटों से सटे क्षेत्रों में न जाएं।
- अरब सागर: 6 से 8 अप्रैल के दौरान उत्तरी गुजरात और पाकिस्तान के तटों, उत्तरी अरब सागर के समुद्री क्षेत्रों से सटे क्षेत्रों और ओमान की खाड़ी में; 8 अप्रैल को खंभात की खाड़ी के क्षेत्रों में न जाएं।

दिल्ली/एनसीआर में मौसम स्थिति एवं पूर्वानुमान: 06 अप्रैल से 09 अप्रैल 2026 (अनुलग्नक III देखें)

अधिक जानकारी के लिए, कृपया राष्ट्रीय मौसम बुलेटिन देखें:

https://mausam.imd.gov.in/responsive/all_india_forecast_bulletin.php

जिला-वार चेतावनियों के लिए: <https://mausam.imd.gov.in/responsive/districtWiseWarningGIS.php>

मछुआरों की चेतावनी के लिए: <https://rsmcnewdelhi.imd.gov.in/fishermen-warning.php>

कल सुबह 8:30 बजे से आज सुबह 8:30 बजे तक दर्ज की गई महत्वपूर्ण वर्षा (सेमी में):

- अरुणाचल प्रदेश: तुतिंग 7;
- तमिलनाडु और कराईकल: सुथामल्ली बांध (जिला अरियालुर), नंधियार हेड (जिला तिरुचिरापल्ली) 7, मनामेलकुडी (जिला पुदुक्कोट्टई) 7 प्रत्येक

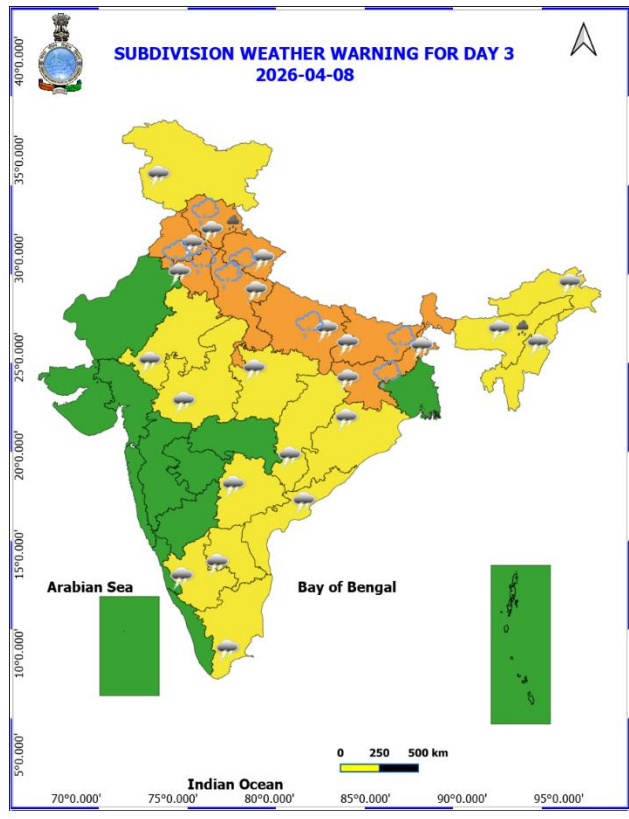
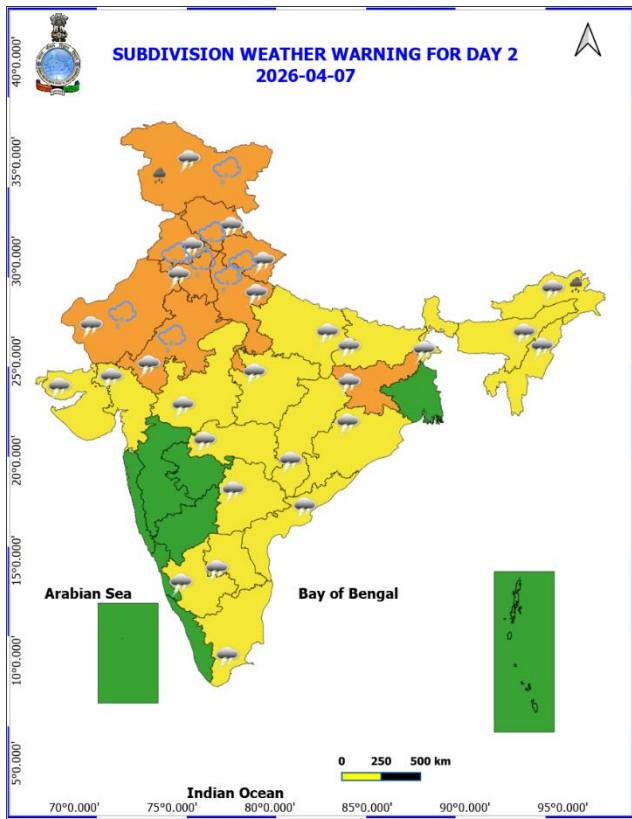
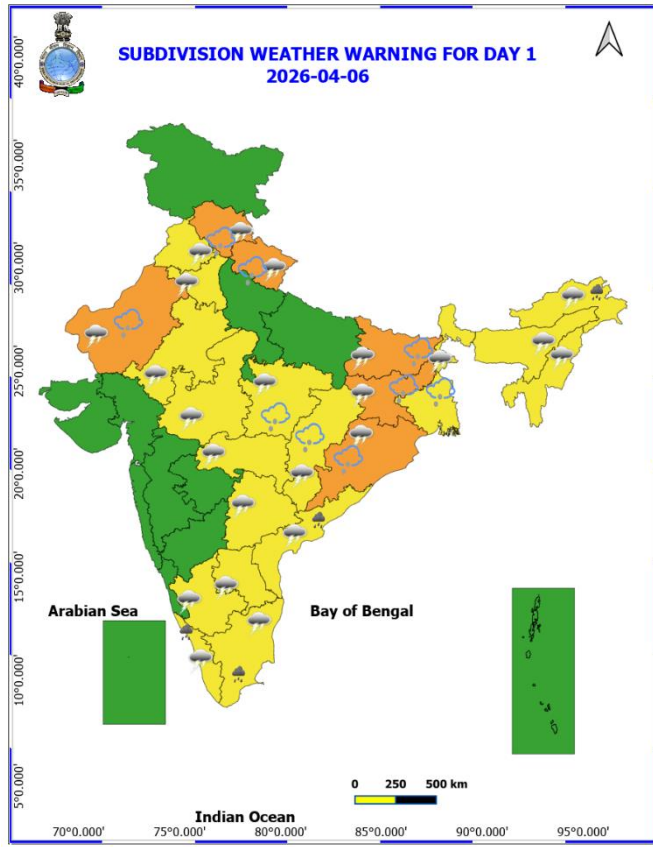
पिछले 24 घंटों से (भारतीय समयानुसार सुबह 8:30 बजे तक) तेज हवाएं चल रही हैं (अधिकतम गति किमी प्रति घंटा में):

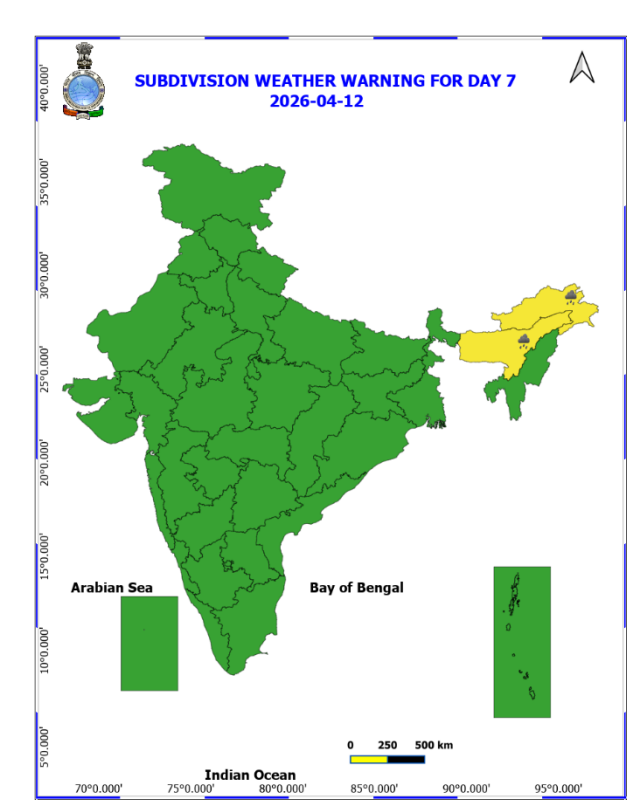
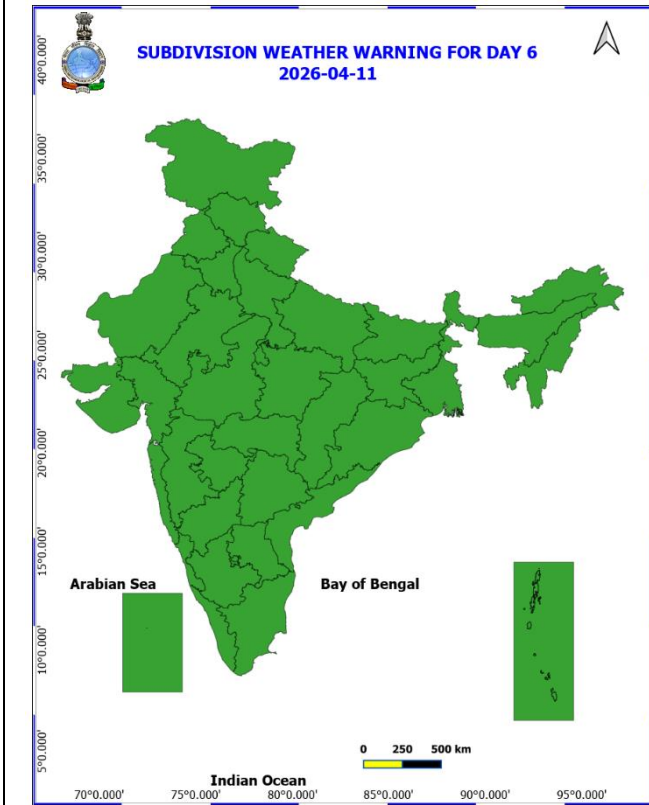
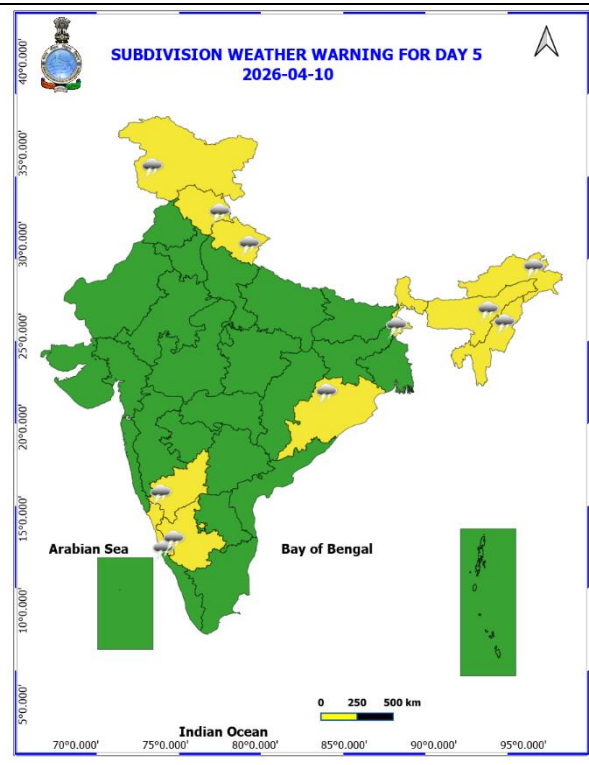
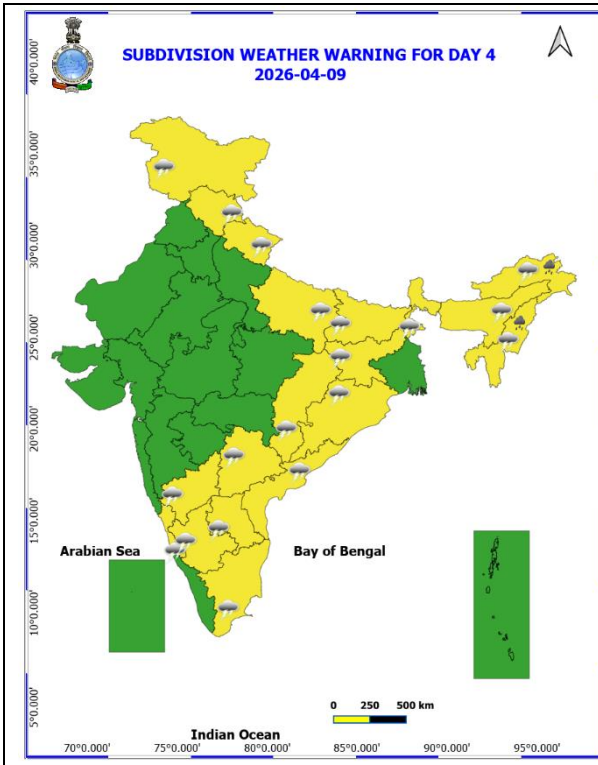
- नागालैंड, मणिपुर, मिजोरम और त्रिपुरा: कमालपुर (उत्तर) 70
- बिहार: राजगीर 63
- ओडिशा: कटक 59
- पश्चिमी मध्य प्रदेश: सीहोर 56
- अरुणाचल प्रदेश: अनिनि 54

- गंगीय पश्चिम बंगाल: आसनसोल 52; दम दम 48; दुर्गापुर, सोनारपुर 44; निमपिथ 43; अलीपुर 42; दीघा 41
- मेघालय: शिलांग 50
- झारखंड: सिमडेगा, रांची 46
- उत्तराखंड: चमोली 44, मालदेवता 35, भरसार 33, चंपावत 33, मटेला 31, जौलीग्रान्ट 31, कपकोट 30
- पूर्वी मध्य प्रदेश: जबलपुर 46
- सौराष्ट्र एवं कच्छ: जूनागढ़ 46
- मध्य महाराष्ट्र: नारायणगांव (पुणे) 41,
- हिमाचल प्रदेश: ताबो 39, सियोबाग 37, सुंदरनगर 33
- हरियाणा चंडीगढ़ और दिल्ली: रूपनगर 39
- छत्तीसगढ़: रायपुर 39, जांजगीर 35, कोरबा 33
- कोंकण: मुल्दे (सिंधुदुर्ग) 35
- जम्मू-कश्मीर-लद्दाख-गिलगित-बाल्टिस्तान-मुजफ्फराबाद: एडब्ल्यूएस पुंछ 33, कुपवार 30
- गुजरात क्षेत्र: आनंद आउ 30

Table-1								
7 Days Rainfall Forecast								
S.No.	Subdivision	6- Apr	7- Apr	8- Apr	9- Apr	10- Apr	11- Apr	12- Apr
		Day 1	Day 2	Day 3	Day 4	Day 5	Day 6	Day 7
1	ANDAMAN & NICOBAR ISLANDS	ISOL	ISOL	ISOL	ISOL	ISOL	ISOL	ISOL
2	ARUNACHAL PRADESH	FWS	FWS	FWS	WS	WS	FWS	WS
3	ASSAM & MEHGHALAYA	SCT	FWS	WS	WS	FWS	SCT	SCT
4	NAGALAND, MANIPUR, MIZORAM AND TRIPURA	SCT	FWS	FWS	FWS	SCT	ISOL	ISOL
5	SUB HIMALAYAN WEST BENGAL & SIKKIM	SCT	FWS	WS	FWS	SCT	ISOL	ISOL
6	GANGETIC WEST BENGAL	FWS	FWS	WS	FWS	ISOL	DRY	DRY
7	ODISHA	FWS	SCT	ISOL	ISOL	ISOL	DRY	DRY
8	JHARKHAND	FWS	SCT	SCT	ISOL	DRY	DRY	DRY
9	BIHAR	ISOL	ISOL	FWS	ISOL	DRY	DRY	DRY
10	EAST UTTAR PRADESH	ISOL	ISOL	SCT	SCT	DRY	DRY	DRY
11	WEST UTTAR PRADESH	ISOL	SCT	FWS	ISOL	DRY	DRY	DRY
12	UTTARAKHAND	SCT	FWS	FWS	SCT	ISOL	ISOL	ISOL
13	HARYANA, CHANDIGARH & DELHI	ISOL	FWS	SCT	DRY	DRY	DRY	DRY
14	PUNJAB	ISOL	FWS	SCT	DRY	DRY	DRY	DRY
15	HIMACHAL PRADESH	SCT	WS	WS	SCT	ISOL	ISOL	ISOL
16	JAMMU AND KASHMIR AND LADAKH	ISOL	WS	WS	FWS	ISOL	SCT	ISOL
17	WEST RAJASTHAN	SCT	SCT	ISOL	DRY	DRY	DRY	DRY
18	EAST RAJASTHAN	ISOL	SCT	ISOL	DRY	DRY	DRY	DRY
19	WEST MADHYA PRADESH	ISOL	ISOL	ISOL	DRY	DRY	DRY	DRY
20	EAST MADHYA PRADESH	ISOL	ISOL	ISOL	ISOL	DRY	DRY	DRY
21	GUJRAT REGION	DRY	ISOL	DRY	DRY	DRY	DRY	DRY
22	SAURASHTRA & KUTCH	DRY	ISOL	DRY	DRY	DRY	DRY	DRY
23	KONKAN & GOA	ISOL	DRY	DRY	DRY	DRY	DRY	DRY
24	MADHYA MAHARASHTRA	ISOL	DRY	DRY	ISOL	ISOL	DRY	DRY
25	MARATHWADA	ISOL	DRY	DRY	DRY	ISOL	DRY	DRY
26	VIDARBHA	ISOL	ISOL	ISOL	ISOL	ISOL	DRY	DRY
27	CHHATTISGARH	SCT	ISOL	ISOL	ISOL	ISOL	DRY	DRY
28	COASTAL ANDHRA PRADESH	SCT	SCT	ISOL	ISOL	ISOL	DRY	DRY
29	TELANGANA	ISOL	ISOL	ISOL	ISOL	DRY	DRY	DRY
30	RAYALASEEMA	ISOL	ISOL	ISOL	ISOL	ISOL	DRY	DRY
31	TAMILNADU & PUDUCHERRY	ISOL	ISOL	SCT	ISOL	ISOL	ISOL	ISOL
32	COSTAL KARNATAKA	DRY	DRY	DRY	ISOL	ISOL	ISOL	ISOL
33	NORTH INTERIOR KARNATAKA	DRY	DRY	DRY	ISOL	ISOL	ISOL	ISOL
34	SOUTH INTERIOR KARNATAKA	ISOL	ISOL	ISOL	ISOL	ISOL	ISOL	ISOL
35	KERALA AND MAHE	SCT	ISOL	ISOL	ISOL	ISOL	ISOL	ISOL
36	LAKSHADWEEP	SCT	SCT	DRY	DRY	DRY	DRY	DRY

- जैसे-जैसे लीड पीरियड बढ़ता है पूर्वानुमान सटीकता कम हो जाती है।





- नारंगी और लाल रंग की चेतावनियों के आधार पर कार्रवाई की जा सकती है।
- असुरक्षित क्षेत्रों में भारी वर्षा की चेतावनी के लिए शहरी और पहाड़ी क्षेत्रों में कार्रवाई शुरू की जा सकती है।
- जैसे-जैसे समय बढ़ता है, पूर्वानुमान की सटीकता कम होती जाती है।

अगले पाँच दिनों के लिए जिलेवार विस्तृत बहु-जोखिम मौसम चेतावनी यहाँ उपलब्ध है

<https://mausam.imd.gov.in/responsive/districtWiseWarningGIS.php>

06 अप्रैल से 09 अप्रैल 2026 के दौरान दिल्ली/NCR का मौसम पूर्वानुमान

पिछला मौसम:

पिछले 24 घंटों के दौरान दिल्ली में अधिकतम तापमान में 1°C तक की बढ़ोतरी हुई है और न्यूनतम तापमान में 1-2°C तक की गिरावट आई है। पिछले 24 घंटों के दौरान दिल्ली में न्यूनतम तापमान 17-18°C की सीमा में और अधिकतम तापमान 31-33°C की सीमा में रहा। दिल्ली के अधिकांश स्थानों पर न्यूनतम तापमान सामान्य से नीचे (-1.6°C से -3.0°C) रहा। दिल्ली के कुछ अलग-अलग स्थानों पर अधिकतम तापमान सामान्य से काफी नीचे (-3.1°C से -5.0°C) और बाकी स्थानों पर सामान्य (-1.5°C से 1.5°C) रहा। पिछले 24 घंटों के दौरान आसमान आंशिक रूप से बादल छाए रहे और सतह पर हवा की गति उत्तर-पश्चिम दिशा से 16 kmph तक रही। आज सुबह के समय इस क्षेत्र में आसमान आंशिक रूप से बादल छाए रहने और सतह पर हवा की गति दक्षिण-पश्चिम दिशा से 12 kmph तक रहने की संभावना है।

मौसम पूर्वानुमान:

06.04.2026: आसमान आंशिक रूप से बादल छाए रहेंगे। दिल्ली में अधिकतम तापमान 34°C से 36°C की सीमा में रहने की संभावना है। दिल्ली में अधिकतम तापमान सामान्य के करीब (-1.5°C से 1.5°C) रहेगा। दोपहर के समय सतह पर मुख्य रूप से हवा पश्चिम दिशा से चलने और इसकी गति 15 kmph तक पहुंचने की संभावना है। शाम और रात के दौरान हवा की गति कम होकर उत्तर-पश्चिम दिशा से 10 kmph तक पहुंच जाएगी।

07.04.2026: आसमान आंशिक रूप से बादल छाए रहेंगे, जो सुबह के समय तक आमतौर पर बादलों से घिर जाएंगे। सुबह से दोपहर के बीच बहुत हल्की से हल्की बारिश के एक या दो दौर आने की संभावना है, जिसके साथ गरज/बिजली चमकने और 30-40 kmph (झोंकों में 50 kmph तक) की तेज़ हवाएं चलने की भी संभावना है। शाम से रात के बीच बहुत हल्की से हल्की बारिश का एक और दौर आने की संभावना है, जिसके साथ गरज/बिजली चमकने और 30-40 kmph (झोंकों में 50 kmph तक) की तेज़ हवाएं चलने की भी संभावना है। दिल्ली में अधिकतम और न्यूनतम तापमान क्रमशः 30°C से 32°C और 19°C से 21°C के बीच रहने की संभावना है। दिल्ली में न्यूनतम तापमान सामान्य के करीब (-1.5°C से 1.5°C) रहेगा, और अधिकतम तापमान सामान्य से काफी कम (-3.1°C से -5.0°C) रहेगा। सतह पर चलने वाली मुख्य हवा दक्षिण-पूर्व दिशा से आने की संभावना है, जिसकी गति सुबह के समय 10 kmph तक पहुँच सकती है। दोपहर में हवा की गति बढ़कर दक्षिण दिशा से 15 kmph तक हो जाएगी। शाम और रात के समय हवा की गति धीरे-धीरे बढ़कर उत्तर-पूर्व दिशा से 20 kmph तक हो जाएगी।

08.04.2026: आसमान आमतौर पर बादलों से घिरा रहेगा। सुबह से दोपहर तक गरज/बिजली और 30-40 kmph की गति वाली तेज़ हवाओं के साथ बहुत हल्की बारिश का एक दौर आ सकता है। दोपहर से शाम तक गरज/बिजली और 30-40 kmph की गति वाली तेज़ हवाओं के साथ बहुत हल्की से हल्की बारिश का एक और दौर आ सकता है। दिल्ली में अधिकतम और न्यूनतम तापमान क्रमशः 28°C से 30°C और 17°C से 19°C के बीच रहने की संभावना है। दिल्ली में न्यूनतम तापमान सामान्य से कम (-1.6°C से -3.0°C) रहेगा, और अधिकतम तापमान सामान्य से काफी कम (-5.1°C या उससे अधिक) रहेगा। सतह पर चलने वाली मुख्य हवा उत्तर-पूर्व दिशा से आने की संभावना है, जिसकी गति सुबह के समय 10 kmph तक पहुँच सकती है। दोपहर के समय हवा की गति बढ़कर उत्तर दिशा से 20 kmph तक हो जाएगी। शाम और रात के समय सतह पर चलने वाली मुख्य हवा की गति कम होकर उत्तर-पूर्व दिशा से 10 kmph से भी कम हो जाएगी।

09.04.2026: आसमान मुख्य रूप से साफ रहेगा। दिन के समय सतह पर 30-40 kmph की गति से तेज़ हवाएँ चलेंगी। दिल्ली में अधिकतम और न्यूनतम तापमान क्रमशः 30°C से 32°C और 16°C से 18°C के बीच रहने की संभावना है। दिल्ली में न्यूनतम तापमान सामान्य से कम (-1.6°C से -3.0°C) और अधिकतम तापमान सामान्य से काफी कम (-3.1°C से -5.0°C) रहेगा। सतह पर चलने वाली मुख्य हवा उत्तर-पश्चिम दिशा से आने की संभावना है, जिसकी गति सुबह के समय 15 kmph तक पहुँच सकती है। दोपहर के समय सतह पर चलने वाली मुख्य हवा की गति बढ़कर उत्तर दिशा से 25 kmph तक पहुँच

जाएगी। शाम और रात के समय सतह पर चलने वाली मुख्य हवा की गति कम होकर उत्तर-पश्चिम दिशा में 15 kmph तक रह जाएगी।

बिजली कड़कने/तेज़ हवाओं के साथ आंधी-तूफान के कारण संभावित प्रभाव और सुझाए गए उपाय:

- सावधान रहें और एहतियाती कदम उठाएँ, हालाँकि आंधी-तूफान/बिजली कड़कने और तेज़ हवाओं (गति 30 - 50 kmph) की संभावना है, जो धूल भरी सतह वाली हवाओं के साथ आंधी-तूफान के दौरान अस्थायी रूप से 60 kmph तक पहुँच सकती है।
- पेड़ों की डालियाँ टूट सकती हैं, सड़क किनारे लगे बड़े पेड़ जड़ से उखड़ सकते हैं, पेड़ों से सूखी डालियाँ गिर सकती हैं, खड़ी फसलों को नुकसान पहुँच सकता है, डालियाँ टूटने के कारण बिजली और संचार लाइनों को मामूली से लेकर बड़ा नुकसान पहुँच सकता है, तेज़ हवाओं के कारण कमज़ोर ढाँचों को आंशिक नुकसान पहुँच सकता है, और हल्की चीज़ें उड़ सकती हैं।
- लोगों को सलाह दी जाती है कि वे मौसम पर नज़र रखें ताकि स्थिति बिगड़ने पर वे सुरक्षित स्थानों पर जाने के लिए तैयार रहें; घर के अंदर ही रहें, खिड़कियाँ और दरवाज़े बंद रखें, और यदि संभव हो तो यात्रा करने से बचें; सुरक्षित जगहों पर शरण लें; पेड़ों के नीचे शरण न लें, कंक्रीट के फर्श पर न लेटें और कंक्रीट की दीवारों के सहारे न खड़े हों, बिजली के उपकरणों के प्लग निकाल दें।

छिटपुट आंधी-तूफान, बिजली गिरने/तेज़ हवाओं और ओलावृष्टि के कारण संभावित प्रभाव और सुझाए गए उपाय

- 6 और 7 अप्रैल को पश्चिमी राजस्थान, 7 अप्रैल को पूर्वी राजस्थान, 8 अप्रैल को उप-हिमालयी पश्चिम बंगाल और सिक्किम, 7 और 8 अप्रैल को झारखंड, 6 और 8 अप्रैल को बिहार और 6-8 अप्रैल को ओडिशा में गरज के साथ आंधी (हवा की गति 50-60 किमी प्रति घंटा और 70 किमी प्रति घंटा तक के झोंके) आने की संभावना है।
- 7 और 8 अप्रैल को जम्मू-कश्मीर, पंजाब, हरियाणा, चंडीगढ़ और दिल्ली, पश्चिमी उत्तर प्रदेश, 6-8 अप्रैल को हिमाचल प्रदेश और उत्तराखंड, 6 और 7 अप्रैल को पश्चिमी राजस्थान, 7 अप्रैल को पूर्वी राजस्थान, 8 अप्रैल को पूर्वी उत्तर प्रदेश, 6 अप्रैल को गंगा के मैदानी पश्चिम बंगाल और ओडिशा, 6 और 8 अप्रैल को बिहार और झारखंड, और 6 अप्रैल को पूर्वी मध्य प्रदेश और छत्तीसगढ़ में छिटपुट ओलावृष्टि की भी संभावना है।

संभावित प्रभाव:

- पेड़ों की शाखाएँ टूटना, सड़क किनारे लगे बड़े पेड़ उखड़ना। पेड़ों से बड़ी-बड़ी सूखी टहनियाँ गिरना। खड़ी फसलों को नुकसान।
- केले और पपीते के पेड़ों को मामूली से लेकर गंभीर नुकसान।
- शाखाएँ टूटने से बिजली और संचार लाइनों को मामूली से लेकर गंभीर नुकसान।
- तेज़ हवा/ओलावृष्टि से बागानों, बागवानी और खड़ी फसलों को नुकसान हो सकता है।
- खुले स्थानों पर ओलों से लोगों और मवेशियों को चोट लग सकती है।
- तेज़ हवाओं के कारण कमज़ोर ढाँचों को आंशिक नुकसान।
- कच्चे मकानों/दीवारों और झोपड़ियों को मामूली नुकसान।
- ढीली वस्तुएँ उड़ सकती हैं।

सुझाए गए उपाय:

- लोगों को सलाह दी जाती है कि वे मौसम की स्थिति पर नज़र रखें और आवश्यकतानुसार सुरक्षित स्थानों पर जाने के लिए तैयार रहें।
- घर के अंदर रहें, खिड़कियाँ और दरवाज़े बंद रखें और संभव हो तो यात्रा करने से बचें।
- सुरक्षित आश्रय लें; पेड़ों के नीचे शरण न लें।
- कंक्रीट के फर्श पर न लेटें और न ही कंक्रीट की दीवारों से टेक लगाकर खड़े हों।

- बिजली/इलेक्ट्रॉनिक उपकरणों का प्लग निकाल दें।
- तुरंत पानी से बाहर निकल जाएँ।
- बिजली का संचालन करने वाली सभी वस्तुओं से दूर रहें।

भारी वर्षा के कारण सुझाए गए प्रभाव और कार्रवाई:

- कश्मीर घाटी में 7 तारीख को, हिमाचल प्रदेश में 8 तारीख को; अरुणाचल प्रदेश में 6, 7, 9 और 12 तारीख को; असम और मेघालय में 8 और 12 तारीख को; नागालैंड, मणिपुर, मिजोरम और त्रिपुरा में 9 तारीख को; तमिलनाडु के घाट क्षेत्रों, तटीय आंध्र प्रदेश और यनम तथा केरल और माहे में 6 अप्रैल को भारी वर्षा की संभावना है।

अपेक्षित प्रभाव:

- निचले इलाकों और नदी तटों के कई हिस्सों में जलभराव/बाढ़।
- नगरपालिका सेवाओं (पानी, बिजली आदि) में स्थानीय और अल्पकालिक व्यवधान।
- यातायात प्रवाह में प्रमुख व्यवधान। प्रमुख सड़कें/स्थानीय ट्रेनें प्रभावित।
- बहुत पुरानी इमारतों और अनुरक्षित न की गई संरचनाओं के लिए खतरा, पेड़ों के गिरने की संभावना।
- निचले जल पुलों को पार करने वाली सड़कों का बंद होना।

सुझाई गई कार्रवाई:

- यातायात को प्रभावी ढंग से नियंत्रित किया जाए।
- प्रभावित क्षेत्रों में लोगों को अपनी आवाजाही सीमित करने की सलाह दी जाती है।

ओलावृष्टि के संभावित प्रभाव के लिए कृषि-मौसम संबंधी परामर्श

- गांगेय पश्चिम बंगाल, ओडिशा, झारखंड, बिहार, जम्मू और कश्मीर, हिमाचल प्रदेश, उत्तराखंड, पंजाब, हरियाणा, पश्चिम उत्तर प्रदेश, राजस्थान, पूर्वी मध्य प्रदेश और छत्तीसगढ़ में, फलों के बगीचों और सब्जियों के पौधों को क्षति से बचाने के लिए हेल नेट या हेल कैप का उपयोग करें।
- परिपक्व फसलों, सब्जियों और फलों की कटाई तुरंत करें और उन्हें सुरक्षित स्थानों पर रखें।

भारी वर्षा के संभावित प्रभाव के लिए कृषि-मौसम संबंधी परामर्श

- जम्मू और कश्मीर में, कटाई की गई सरसों, मसूर और चने को सुरक्षित स्थानों पर रखें। खड़ी फसलों से अतिरिक्त वर्षा जल निकालने की व्यवस्था करें। तेज हवाओं से फसल को बचाने के लिए मटर की बेलों को सहारा (स्टेकिंग) दें।
- हिमाचल प्रदेश में, गेहूं, सरसों, लहसुन, फलों के बागों और सब्जियों के खेतों से अतिरिक्त वर्षा जल की निकासी के लिए आवश्यक व्यवस्था करें। फसल को सुरक्षित स्थानों पर रखें और पौधों को सहारा प्रदान करें।
- अरुणाचल प्रदेश में, ग्रीष्मकालीन झूम धान, मक्का और सब्जियों की बुवाई को स्थगित करें। पत्ता गोभी, मटर, सरसों, देर से पकने वाली धान की किस्मों और आलू की कटाई/खुदाई करें और उपज को सुरक्षित स्थानों पर रखें। धान, मक्का, आदि खड़ी फसलों, सब्जियों और बागानों के खेतों में उचित जल निकासी की व्यवस्था बनाए रखें।
- असम में, खड़ी फसलों के खेतों से अतिरिक्त वर्षा जल की निकासी की व्यवस्था बनाए रखें।
- मेघालय में, ग्रीष्मकालीन सब्जी फसलों से अतिरिक्त वर्षा जल की निकासी की व्यवस्था सुनिश्चित करें। बागान फसलों को सहारा दें और सब्जियों के नए पौधों को ढक दें।
- तमिलनाडु में, केले के पौधों को गिरने से बचाने के लिए उन्हें सहारा प्रदान करें। काली मिर्च, लौंग, जायफल और दालचीनी में बेहतर वर्षा जल संग्रहण हेतु क्यारियां तैयार करें। मध्यम/भारी वर्षा के दौर में कीटनाशकों का प्रयोग न करें।
- केरल में, केले के पौधों को सहारा प्रदान करें और सब्जियों में स्टेकिंग करें। खड़ी फसलों के खेतों से अतिरिक्त वर्षा जल की निकासी करें।

- **तटीय आंध्र प्रदेश** में, धान, मक्का, मूंगफली, अन्य खड़ी फसलों, सब्जियों और फलों के बागों से अतिरिक्त वर्षा जल की निकासी हेतु उचित निकासी सुनिश्चित करें। पहले से काटी गई फसल को सुरक्षित स्थानों पर रखें या खेतों में ही तिरपाल से ढक दें।

तूफान / तेज हवाओं के संभावित प्रभाव के लिए कृषि-मौसम संबंधी परामर्श

- कटी हुई फसल को सुरक्षित स्थानों पर ले जाएं या खेतों में ही तिरपाल से ढक दें। कटी हुई फसलों को ठीक से बांधकर ढक दें ताकि तेज हवाओं के कारण उनके खिसकने का खतरा कम हो सके।
- बागवानी फसलों, सब्जियों और फलों के नए पौधों व फल देने वाले पौधों को तेज हवाओं के कारण गिरने से बचाने के लिए सहारा प्रदान करें।

पशुपालन / कुक्कुट पालन

- भारी वर्षा / ओलावृष्टि के दौरान पशुओं को शेड के अंदर रखें और उन्हें संतुलित आहार दें।
- चारे और पशु आहार को खराब होने से बचाने के लिए सुरक्षित स्थान पर रखें।
- तालाबों के चारों ओर जाली सहित उचित निकास की व्यवस्था करें ताकि अधिक जल भराव की स्थिति में मछलियां बाहर न निकलें।

किंवदंतियाँ और संक्षिप्त रूप:

भारी बारिश: 64.5-115.5mm; बहुत भारी बारिश: 115.6-204.4mm; अत्यधिक भारी बारिश: >204.4mm.

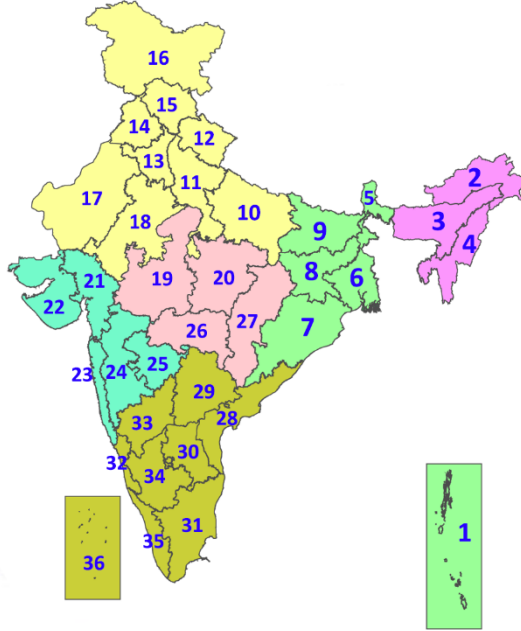
Obsy: वेधशाला; स्वचालित मौसम स्टेशन; ARG: स्वचालित वर्षा गेज; dist: जिला; NH: राष्ट्रीय राजमार्ग; KVK: कृषि विज्ञान केंद्र; DVC: दामोदर घाटी निगम; PTO: अंशकालिक कार्यालय, Aero: हवाई अड्डा, IAF: भारतीय वायु सेना।

मौसम विज्ञान उप-मंडलों का क्षेत्रवार वर्गीकरण:

- उत्तर-पश्चिम भारत: पश्चिमी हिमालयी क्षेत्र (जम्मू-कश्मीर-लद्दाख-गिलगित-बाल्टिस्तान-मुज़फ्फराबाद, हिमाचल प्रदेश और उत्तराखंड); पंजाब, हरियाणा-चंडीगढ़-दिल्ली; पश्चिमी उत्तर प्रदेश, पूर्वी उत्तर प्रदेश, पश्चिमी राजस्थान और पूर्वी राजस्थान।
- मध्य भारत: पश्चिमी मध्य प्रदेश, पूर्वी मध्य प्रदेश, विदर्भ और छत्तीसगढ़।
- पूर्वी भारत: बिहार, झारखंड, उप-हिमालयी पश्चिम बंगाल और सिक्किम; गंगा पश्चिम बंगाल, ओडिशा और अंडमान और निकोबार द्वीप समूह।
- पूर्वोत्तर भारत: अरुणाचल प्रदेश, असम और मेघालय और नागालैंड, मणिपुर, मिजोरम और त्रिपुरा।
- पश्चिमी भारत: गुजरात क्षेत्र, सौराष्ट्र और कच्छ, कोंकण और गोवा, मध्य महाराष्ट्र और मराठवाड़ा।
- दक्षिण भारत: तटीय आंध्र प्रदेश और यनम, तेलंगाना, रायलसीमा, तटीय कर्नाटक, उत्तरी आंतरिक कर्नाटक, दक्षिणी आंतरिक कर्नाटक, केरल और माहे, तमिलनाडु, पुडुचेरी और कराईकल और लक्षद्वीप।

LEGENDS

1. अंडमान और निकोबार द्वीपसमूह
2. अरुणाचल प्रदेश
3. असम और मेघालय
4. नागालैंड, मणिपुर, मिजोरम और त्रिपुरा
5. उप-हिमालयी पश्चिम बंगाल और सिक्किम
6. गंगीय पश्चिम बंगाल
7. ओडिशा
8. झारखंड
9. बिहार
10. पूर्वी उत्तर प्रदेश
11. पश्चिम उत्तर प्रदेश
12. उत्तराखंड
13. हरियाणा, चंडीगढ़ और दिल्ली
14. पंजाब
15. हिमाचल प्रदेश
16. जम्मू और कश्मीर और लद्दाख
17. पश्चिम राजस्थान
18. पूर्वी राजस्थान
19. पश्चिम मध्य प्रदेश
20. पूर्वी मध्य प्रदेश
21. गुजरात
22. सौराष्ट्र
23. कोंकण और गोवा
24. मध्य महाराष्ट्र
25. मराठवाड़ा
26. विदर्भ
27. छत्तीसगढ़
28. तटीय आंध्र प्रदेश और यनम
29. तेलंगाना
30. रायलसेमा
31. तमिलनाडु, पुडुचेरी और कराईकल
32. तटीय कर्नाटक
33. आंतरिक उत्तरी कर्नाटक
34. आंतरिक दक्षिणी कर्नाटक
35. केरल और माहे
36. लक्षद्वीप



1. Andaman & Nicobar Islands
2. Arunachal Pradesh
3. Assam & Meghalaya
4. Nagaland, Manipur, Mizoram & Tripura
5. Sub-Himalayan West Bengal & Sikkim
6. Gangetic West Bengal
7. Odisha
8. Jharkhand
9. Bihar
10. East Uttar Pradesh
11. West Uttar Pradesh
12. Uttarakhand
13. Haryana, Chandigarh & Delhi
14. Punjab
15. Himachal Pradesh
16. Jammu & Kashmir and Ladakh
17. West Rajasthan
18. East Rajasthan
19. West Madhya Pradesh
20. East Madhya Pradesh
21. Gujarat
22. Saurashtra
23. Konkan & Goa
24. Madhya Maharashtra
25. Marathwada
26. Vidarbha
27. Chhattisgarh
28. Coastal Andhra Pradesh & Yanam
29. Telangana
30. Rayalaseema
31. Tamilnadu, Puducherry & Karaikal
32. Coastal Karnataka
33. North Interior Karnataka
34. South Interior Karnataka
35. Kerala & Mahe
36. Lakshadweep

SPATIAL DISTRIBUTION (% of Stations reporting)

% Stations	Category	% Stations	Category
76-100	Widespread (WS/Most Places)	26-50	Scattered (SCT/A Few Places)
51-75	Fairly Widespread (FWS/Many Places)	1-25	Isolated (ISOL)



Fog



Heavy Snow



Cold Wave



Heavy Rain



Dust Storm



Cold Day



Very Heavy Rain



Heat Wave



Ground Frost



Extremely Heavy Rain



Warm Night



Thunder & Lightning



Hot Day



Hailstorm



Hot & Humid



Dust Raising Winds



Strong Surface Winds

COLOUR CODED WARNING

No Warning (No Action)

Watch (Be Aware)

Alert (Be Prepared To Take Action)

Warning (Take Action)

Probabilistic Forecast

Terms	Probability of Occurrence (%)
Unlikely	< 25
Likely	25 - 50
Very Likely	50 - 75
Most Likely	> 75

DEFINITION/CRITERIA

Rain/ Snow *

Heavy: 64.5 to 115.5 mm/cm *
Very Heavy: 115.6 to 204.4 mm/cm*
Extremely Heavy: > 204.4 mm/cm *

Heat Wave

When maximum temperature of a station reaches $\geq 40^\circ\text{C}$ for plains and $\geq 30^\circ\text{C}$ for hilly regions

(a) Based on Departure from normal

Heat Wave: Maximum Temperature Departure from normal 4.5°C to 6.4°C .

Severe Heat Wave: Maximum Temperature Departure from normal $\geq 6.5^\circ\text{C}$

(b). Based on Actual maximum temperature

Heat Wave: When actual maximum temperature $\geq 45^\circ\text{C}$.

Severe Heat Wave: When actual maximum temperature $\geq 47^\circ\text{C}$

(c). Criteria for heat wave for coastal stations

When maximum temperature departure is $> 4.5^\circ\text{C}$ from normal. Heat Wave may be described provided maximum temperature $\geq 37^\circ\text{C}$

Warm Night

When maximum temperature remains 40°C

Warm Night: When minimum temperature departure 4.5°C to 6.4°C .

Severe Warm Night: When minimum temperature departure $> 6.4^\circ\text{C}$.

Cold Wave

When minimum temperature of a station $\leq 10^\circ\text{C}$ for plains and $\leq 0^\circ\text{C}$ for hilly regions.

(a). Based on departure

Cold Wave: Minimum Temperature Departure from normal -4.5°C to -6.4°C .

Severe Cold Wave: Minimum Temperature Departure from normal $\leq -6.5^\circ\text{C}$

(b) Based on actual Minimum Temperature (for Plains only)

Cold Wave : When Minimum Temperature is $\leq 4.0^\circ\text{C}$

Severe Cold Wave: When Minimum Temperature is $\leq 2.0^\circ\text{C}$

(c) For Coastal Stations

When Minimum Temperature departure is $\leq -4.5^\circ\text{C}$ & actual Minimum Temperature is $\leq 15^\circ\text{C}$

Cold Day

When minimum temperature of a station $\leq 10^\circ\text{C}$ for plains and $\leq 0^\circ\text{C}$ for hilly regions

Based on departure

Cold Day: Maximum Temperature Departure from normal -4.5°C to -6.4°C .

Severe Cold Day: Maximum Temperature Departure from normal $\leq -6.5^\circ\text{C}$

Fog

Phenomenon of small droplets suspended in air and the horizontal visibility $< 1\text{km}$

Moderate Fog: When the visibility between 500-200 metres

Dense Fog: when the visibility between 50- 200 metres

Very Dense Fog: when the visibility < 50 metres

Thunderstorm

Sudden electrical discharges manifested by a flash of light (Lightning) and a sharp rumbling sound (thunder)

Dust/Sand Storm

An ensemble of particles of dust or sand energetically lifted to great heights by a strong and turbulent wind.

Frost

Ice deposits on ground

Air temperature $\leq 4^\circ\text{C}$ (over Plains)

Squall

A strong wind that rises suddenly, lasts for atleast 1 minute.

Moderate: Wind speed 52-61 kmph

Severe: Wind speed 62-87 kmph

Very Severe: Wind speed > 87 kmph

Sea State

Effect of various waves in the sea over specific area

Rough to very rough: Wind speed 41-62 kmph (22-33 knots) & Wave height 2.5-6 metre

High to very high: Wind speed 63-117 kmph (34-63 knots) & Wave height 6-14 metre

Phenomenal: Wind speed > 117 kmph (> 63 knots) & Wave height > 14 metre

Cyclone

Cyclonic Storm: Wind speed 62-87 kmph (34-47 knots)

Severe Cyclonic Storm: Wind speed 88-117 kmph (48-63 knots)

Very Severe Cyclonic Storm: Wind speed 118-165 kmph (64 - 89 knots)

Extremely Severe Cyclonic Storm: Wind speed 166-220 kmph (90 -119 knots)

Super Cyclone Storm: Wind speed > 220 kmph (> 119 knots)

* Red colour warning does not mean "Red Alert", Red colour warning means "Take Action".
Forecast and Warning for any day is valid from 0830 hours IST of day till 0830 hours IST of next day.
For more details, kindly visit <https://mausam.imd.gov.in> or contact: 011-2434-4599
(Service to the Nation since 1875)